

## СТИСЛА ПОЯСНЮВАЛЬНА ЗАПИСКА

1. Тимчасова споруда (ТС) для здійснення підприємницької діяльності має закриті приміщення для тимчасового перебування людей.  
За умовну позначку 0.000 прийнятий рівень чистої підлоги ТС.  
Ступінь вогнестійкості - IIIа  
Габаритні розміри павільйона в плані - 2.80 x 2.70 м.  
Загальна площа ТС - 7.56 м.кв.  
Загальна висота ТС - 2.80м.  
Внутрішня висота ТС - 2.60м.  
Встановлюється ТС на ґрунт.  
Стіни споруди запроектовані по типу "Сендвіч", товщиною 100мм. із утеплювачем з мінеральної вати та обшивкою.  
Обшивка стін по каркасу: зовнішня - металеві профільовані листи;  
внутрішня (стіни й стеля)- пластикова вагонка.  
Підлога з покриттям дошки 40мм. і утеплювачем (керамзитовий гравій - 200мм.) та покриття з негорючого матеріалу.  
Покрівля - по металевим прогонам і решетуванню з покриттям із профільованного сталевих листа, з утеплювачем з мінераловатних плит, гідро - і пароізоляцією.

### ЗОВНІШНЯ ОБРОБКА:

поверхні стін - колірний металевий профіль;  
вікна - металопластикові;  
двері - металопластикові;  
покрівля - профільований сталевий лист;  
ТС встановлюється без улаштування фундаменту

2. Стационарна тимчасова споруда підключається до мереж електропостачання згідно з діючими нормами та ТУ. Точка підключення - тільки згідно з ТУ. ТУ на підключення не були надані Замовником під час розробки паспорту привязки.  
Опалювання - електричне з встановленням навісних електро-конвекторів з регулюванням температури.  
Освітлення приміщення виконується стельовими світильниками з люмінесцентними лампами.

Розподільні мережі виконані проводами з мідними жилами, що прокладені у трубах та приховані в обшивці стін.

Захист мереж від дії струмів коротких замикань і перевантаження здійснюється автоматичними вимикачами щитка.

3. Благоустрій прилеглої території виконується згідно з планом благоустрою. Освітлення території передбачене світильниками, що розміщуються на головному фасаді ТС.

Директор СПД "Волкова А.А."  
Кваліфікаційний сертифікат серія АА № 001828

Архітектор

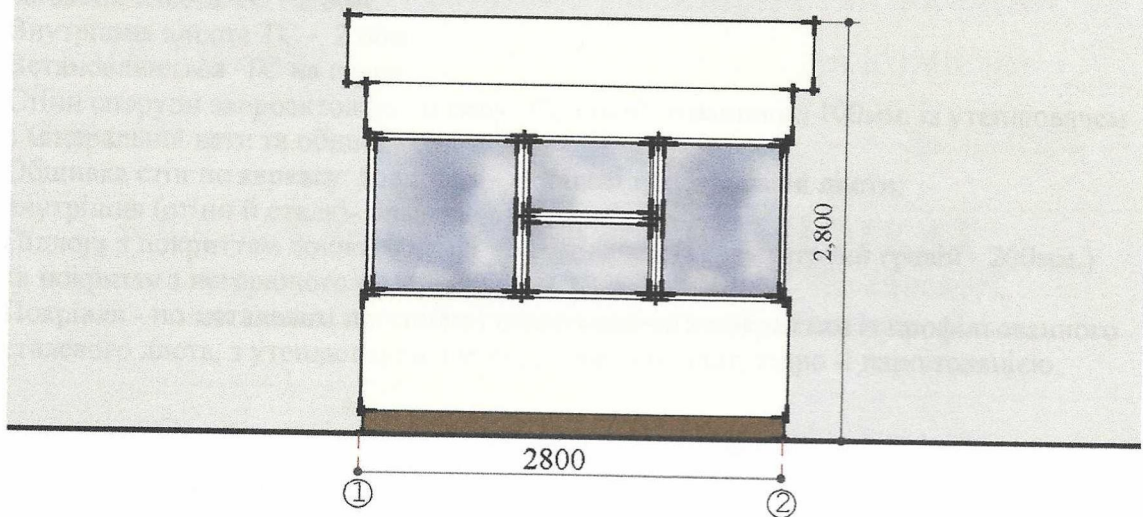


Волкова А.А.

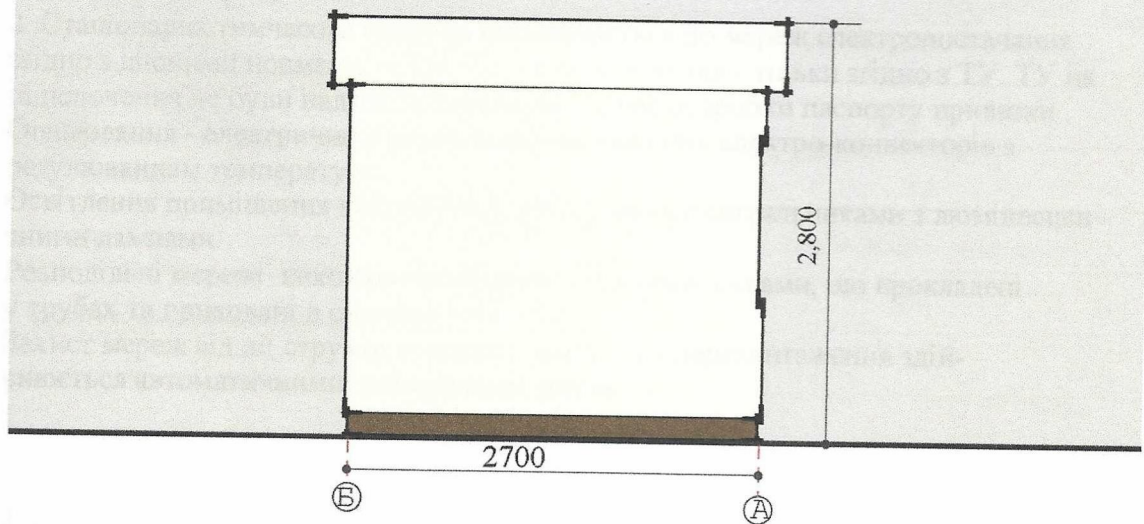
Волков Л.М.

# ЕСКІЗИ ФАСАДІВ ТС м.1:50

Головний фасад



Боковий фасад



Директор СПД "Волкова А.А."  
Кваліфікаційний сертифікат серія АА № 001828

Архітектор

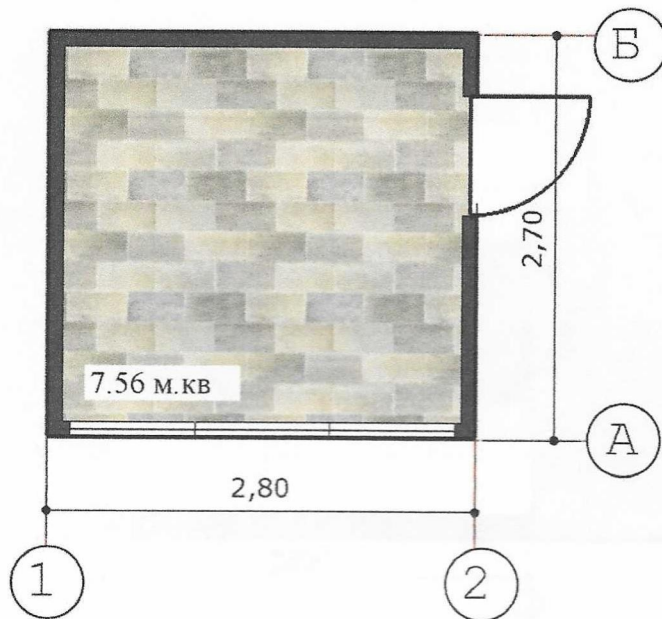


Волкова А.А.

Маленко Л.М.



# ПЛАН ТС М.1:50



Директор СПД "Волкова А.А."  
Кваліфікаційний сертифікат серія АА № 001828

Архітектор

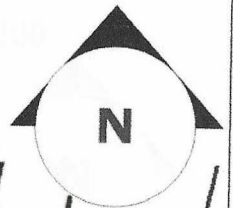


Вслюкова А.А.

Л.М.

# СХЕМА РОЗМІЩЕННЯ ТС м. 1:500

Площа земельної ділянки згідно з документами  
на землекористування - землі міста



## Експлікація:

- 1) місце розташування ТС;
- 2) червоні лінії;
- 3) лінії регулювання забудови;
- 4) місця підключення до інженерних мереж.  
(електропостачання)

## Умовні позначення:



межа благоустрою ділянки розміщення ТС



проектна ТС



існуючі будівлі



існуючі дороги



підключення до мереж електропостачання

Директор СПД "Волкова А.А."

Кваліфікаційний сертифікат серія АА № 001828

Архітектор



Волкова А.А.

Генко Л.М.



СИТУАЦІЙНИЙ ПЛАН м. 1:2000

Map details include:

- North Arrow:** Located in the top left corner, pointing upwards.
- Streets:**
  - просп. Маршала Жукова (Marshal Zhukov Prospekt) - runs vertically on the right side.
  - бульв. Шевченка (Shevchenko Bulvar) - runs horizontally across the middle.
  - бульв. Гоголя (Gogol Bulvar) - runs horizontally across the top.
  - бульв. Тараса Шевченка (Taras Shevchenko Bulvar) - runs horizontally across the bottom.
- Landmarks and Features:**
  - Дит. майд. (Children's Playground) - located in the center-right.
  - спортив. майд. (Sports Playground) - located in the bottom left.
  - автозаправна станція (Gas Station) - located in the top right.
  - будинок (Building) - various buildings are labeled with numbers and letters.
  - парк (Park) - located in the bottom right.
- Plot Highlight:** A red circle highlights a specific plot located near the intersection of the central vertical street and the horizontal street below the center.
- Scale:** 1:2000.

Регістраційний № 1828

Скаченко Л.М.