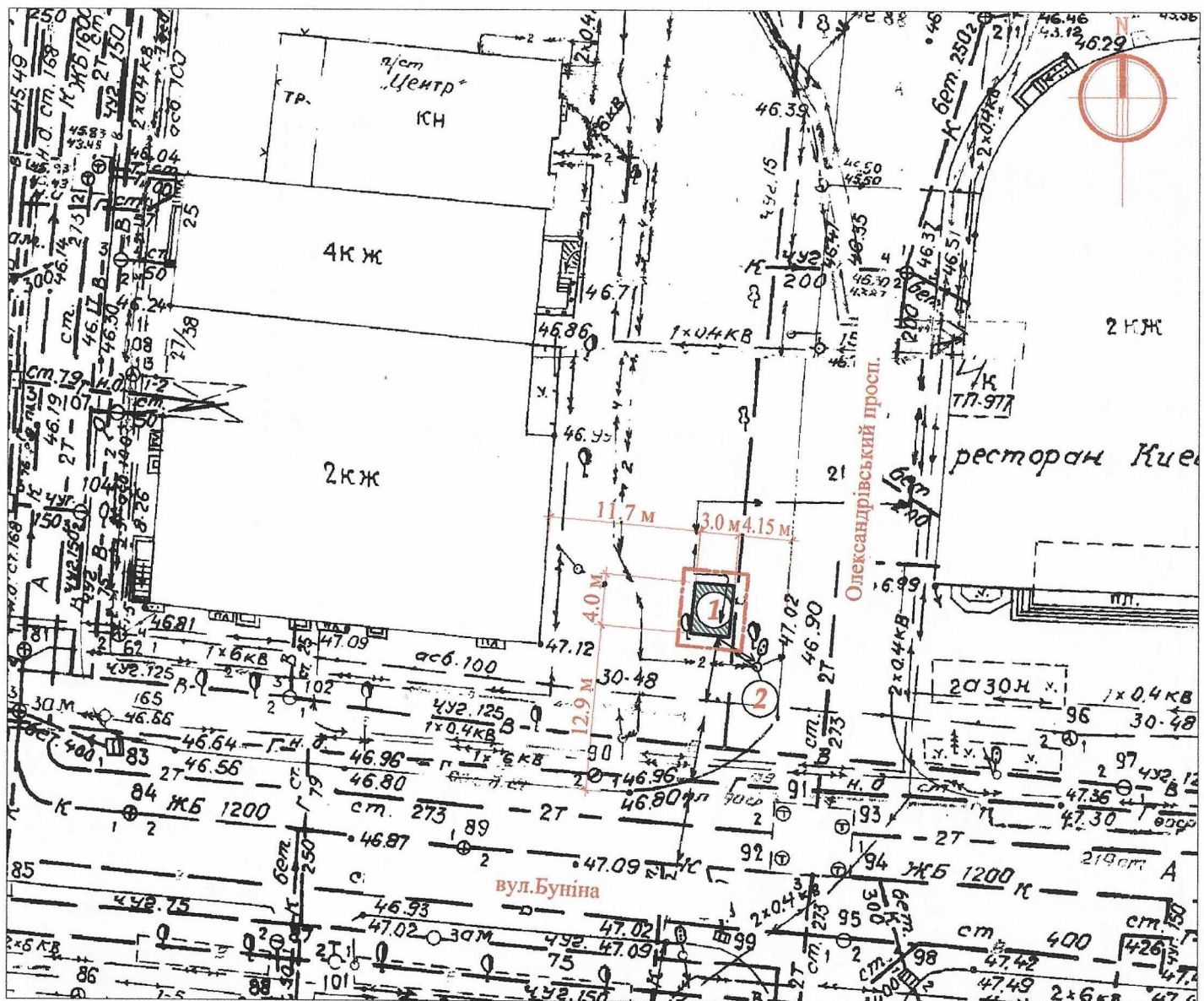









# СХЕМА РОЗМІЩЕННЯ ТС М 1:500



## Експлікація:

- 1) місце розташування ТС;
- 2) місця підключення до інженерних мереж.

## Умовні позначення:

-  - межа благоустрою ділянки розміщення ТС
-  - проектна ТС
-  - існуючі будівлі
-  - підключення до мереж електропостачання
-  - червоні лінії

В.о. заступника начальника Управління архітектури та містобудування  
Одеської міської ради



Сукіасян А.С.

(прізвище, ініціали)

Дата складання 29 04 2014 року